

2026-19

土地现状调查结果表

为了推进城镇建设，依照法律规定，拟征收横涧街道办事处横北居民委员会位于东至石家庄市井陘矿区人民医院地、横北居民委员会地，西至横北居民委员会地，南至横北居民委员会地，北至政府储备地、石家庄市井陘矿区人民医院地的土地，经横涧乡人民政府与横北居民委员会、农户共同调查土地权属、清点农村村民住宅、其他地上附着物及青苗，有关情况如下：

一、土地情况


单位：公顷

权属	横北居民委员会集体土地								
地类	合计	农用地					建设 用地	未利 用地	
		小 计	其中						
			耕 地	园 地	林 地	草 地			其 他 农 用 地
面积	0.6941						0.6941		


二、土地使用权情况

序号	土地使用权人	面积等情况	备注
	横北居民委员会	0.6941公顷	


三、农村村民住宅情况

名称	所有权人	具体情况	备注
			

四、其他地上附着物情况

名称	所有权人	具体情况	备注
学校	横北社区	占地面积约6000平方米	 补偿金额以评估为准
**			
**			
**			

五、青苗情况

名称	所有权人	具体情况	备注
			

注：经认定，应予补偿的其他地上附着物、青苗等与实际数量不同的，可在备注栏进行说明；没有农村村民住宅、其他地上附着物或青苗时，在备注栏注明“无”。

集体经济组织（签字、盖章）：史志如

现场组织人员（签字）：任东伟

土地现状调查组织单位（主要负责人签字、盖章）：[Signature]

2026年4月7日